

**Схема расположения границ публичного сервитута
для эксплуатации объекта
КЛ-0,4 КВ База РПБ в Култаево**






59:32:0680001

с. Култаево

Перечень характерных точек		
Площадь зоны публичного сервитута 213 кв.м		
Обозначение характерных точек границ	Координаты, м	
	X	Y
1	2	3
1	504315.09	2213067.61
2	504319.53	2213062.85
3	504320.99	2213064.2
4	504314.91	2213070.73
5	504304.78	2213056.92
6	504298.19	2213062.15
7	504293.89	2213058.53
8	504264.99	2213078.56
9	504242.84	2213101.35
10	504241.41	2213099.96
11	504263.69	2213077.03
12	504294.01	2213056.01
13	504298.23	2213059.57
14	504305.16	2213054.06
1	504315.09	2213067.61

Масштаб 1:1000

УСЛОВНЫЕ ОБОЗНАЧЕНИЯ

-  - границы устанавливаемого публичного сервитута
-  - ось линии, контур объекта
-  - границы муниципального образования, населенных пунктов
-  - границы кадастрового квартала
-  - границы земельных участков, попадающих в зону публичного сервитута

- 1 - обозначение характерной точки границы устанавливаемого публичного сервитута
- :123 - кадастровый номер земельного участка
- 59:32:0000000 - кадастровый номер квартала
- г. Пермь - наименование муниципального образования, населенного пункта